





## DIFESA DEL SUOLO













FASCE FLUVIALI PAI AI SENSI DELLA L. 183/1989 (APPROVATE CON DCPM 8 AGOSTO 2001)

-  LIMITE TRA LA FASCIA A E LA FASCIA B
-  LIMITE TRA LA FASCIA B E LA FASCIA C DEL PAI
-  LIMITE ESTERNO FASCIA C
-  LIMITE DI PROGETTO TRA LA FASCIA B E LA FASCIA C



## ELEMENTI CONTENUTI IN ALTRI ALLEGATI DEL PTCP

- ZONE A RISCHIO IDROGEOLOGICO MOLTO ELEVATO (EX L.267/1998, ALLEGATO 4.1 ALL'ELABORATO 2 DEL PAI)(Vedi CD-ROM)
- AREE SOGGETTE AI VINCOLI DELL'ART.9 DELLE N.d.A DEL PAI (ALLEGATO 4.2 ALL'ELABORATO 2 DEL PAI)(Vedi CD-ROM)
- AREE IN DISSESTO IN AMBITO MONTANO (Vedi CD-ROM)
- VINCOLO IDROGEOLOGICO AI SENSI DEL R.D.L.3267/1923 (Vedi CD-ROM)
- CLASSIFICAZIONE SISMICA DEL TERRITORIO PROVINCIALE (Vedi Allegati N.T.A.)

## BENI PAESAGGISTICI E AMBIENTALI (D.LGS 29 OTTOBRE 1999, n° 490)




-  ART. 139 comma 1 let. a e b "BELLEZZE INDIVIDUE" ( EX L.1497/1939, ART. 1 commi 1 e 2)
-  ART. 139 comma 1 let. a e b "BELLEZZE D'INSIEME" ( EX L.1497/1939, ART. 1 commi 3 e 4)
-  ART. 146 comma 1 let. b "TERRITORI CONTERMINI AI LAGHI" (EX L.431/1985, ART.1 let. b)
-  ART. 146 comma 1 let. b "FIUMI, TORRENTI E CORSI D'ACQUA" (EX L.431/1985, ART.1 let. c)
-  ART. 146 comma 1 let. d "TERRITORI ALPINI E APPENNINICI" (EX L. 431/1985 ART. 1 let. d)
-  ART. 146 comma 1 let. f : "PARCHI NAZIONALI E/O REGIONALI" (EX L.431/1985 ART. 1 let. f)
-  ART. 146 comma 1 let. f : "RISERVE NAZIONALI E/O REGIONALI" (EX L.431/1985 ART. 1 let. f)
-  ART. 146 comma 1 let. g "FORESTE E BOSCHI"; (EX L. 431/1985 ART. 1 let. g)
-  RITROVAMENTI ARCHEOLOGICI - RINVENIMENTI DECRETATI
-  ZONE DI INTERESSE ARCHEOLOGICO - AREALI DI RITROVAMENTO
-  ZONE DI INTERESSE ARCHEOLOGICO - AREALI DI RISCHIO
-  AREE DI PARTICOLARE INTERESSE AMBIENTALE - DGR 3859/1985 (Vedi Relazione)

## ISTITUTI FAUNISTICI VENATORI (L.R. 26/1993)




-  ZONE RIPOPOLAMENTO E CATTURA
-  OASI DI PROTEZIONE

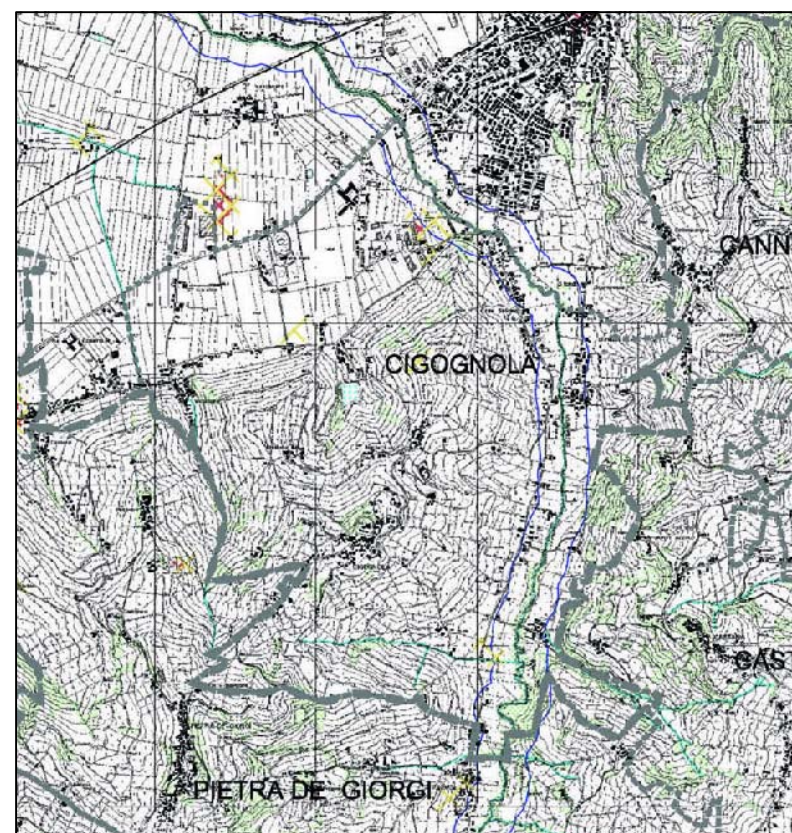
## ELEMENTI DEL QUADRO TERRITORIALE-AMBIENTALE

### IL SISTEMA DELLE ACQUE

-  CORSI D'ACQUA MINORI
-  CORSI D'ACQUA PRINCIPALI
-  SPECCHI D'ACQUA E ALVEI FLUVIALI

### LIMITI AMMINISTRATIVI

-  CONFINI COMUNALI
-  CONFINI PROVINCIALI
-  CONFINI COMUNITA' MONTANA OLTREPO PAVESE



COMUNE DI CIGOGNOLA  
Provincia di Pavia



# PGT 2010

ai sensi della L.R. 11 marzo 2005, n. 12 e s.m.i.

DOCUMENTO DI PIANO

**Progettista Incaricato**  
dott. ing. Fabrizio Sisti - Stradella (PV)

### Collaboratori

**Pianificazione urbanistica**  
dott. arch. Cristiano Alberti  
dott. arch. Maria Rosaria Avellino  
dott. ing. arch. Viola Cappelletti  
dott. ing. Donatella Tagliatti  
**Valutazione Ambientale Strategica**  
dott. ing. arch. Viola Cappelletti

**Componente geologica e sismica**  
dott. geol. Felice Sacchi - San Zenone Po(PV)

**Classificazione acustica**  
Labanalysis SRL - Casanova Lonati(PV)

**Sindaco**  
rag. Rosanna Rovati  
**Assessore all'urbanistica**  
dott. arch. Simona Rossi

**Responsabile del procedimento**  
geom. Antonella Calatroni

**Segretario Comunale**  
dott. Elisabeth Nosotti

**Tavola DP.02b**

**SINTESI DELLE PREVISIONI DEL PTCP**

Quadro sinottico delle invarianti

scala 1:50.000

marzo 2010