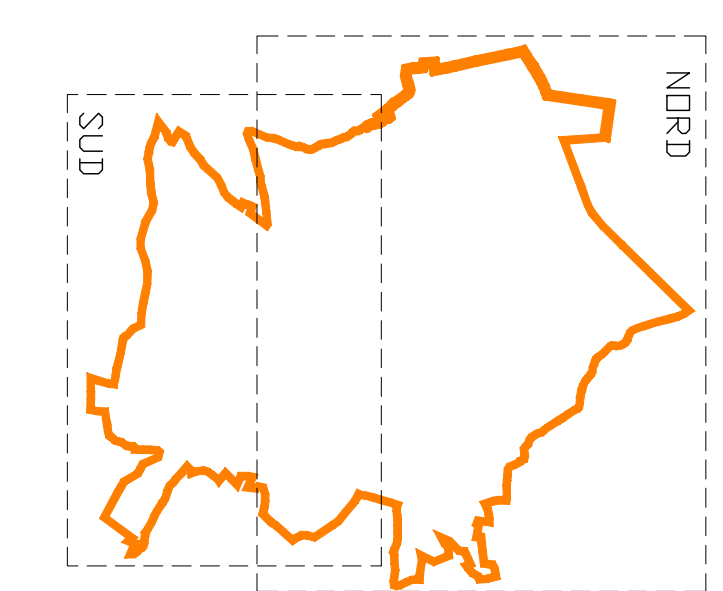


COMUNE DI CIGOGNOLA

Provincia di Pavia

STUDIO GEOLOGICO DEL TERRITORIO COMUNALE

L.R. 12 dell'11 marzo 2005 E D.G.R. 8/7374 del 28 maggio 2008










CARTA DI SINTESI

Titolo	Scala	Data
SUD	1 : 5.000	AGOSTO 2010
nr.	0	0
Denominazione	0	0
Disegno		
Cartello		

Il professionista incaricato

FELICE SACCHI – Geologo
Via Molino 54/A – 27010 San Zenone Po (PV)
Tel: 0382 79326 – E-mail: gineco-sa@libero.it
Ordine dei Geologi della Lombardia n.367

LEGENDA

-  **Fa** Area di frana attiva
-  **Fq** Area di frana quiescente
-  **Fs** Area di frana stabilizzata
-  Zona caratterizzata da presenza di terreni a granulometria fine su pendii inclinati
-  Zona di fondovalle caratterizzata da presenza di depositi alluvionali
-  Zona con terreni di fondazione particolarmente scadenti caratterizzata da presenza di terreni granulari fini, riperti poco adensati
-  Confine comunale

