
















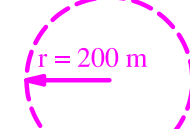



CARTA IDROGEOLOGICA

Tavola		Scala	Data	
		1 : 10.000	MARZO 2010	
n.	Data	Revisione	Disegno	Controllo
		0		

Il professionista incaricato  
FELICE SACCHI - Geologo  
Via Molino 54/A - 27010 San Zenone Po (PV)  
Tel: 0382 79326 - E-mail: gheos-fs@libero.it  
Ordine dei Geologi della Lombardia n°367

LEGENDA

-  Corso d'acqua del reticolo idrico minore di competenza regionale e/o dell'AIPO
-  Corsi d'acqua del reticolo idrico minore di competenza comunale
-  Altri corsi d'acqua del territorio comunale non demaniali. Per questi corsi d'acqua valgono le prescrizioni degli articoli del C.C. n° 891, 892, 893 e 897
-  Corsi d'acqua stagionali
-  Fascia di rispetto dei corsi d'acqua - 10 metri (DGR 7/7868)
-  Fascia di rispetto dei corsi d'acqua del reticolo idrico minore - 4 metri (L.490/94 - ex 431/85)
-  Laghetto artificiale
-  Orlo di scarpata di erosione fluviale attivo
-  Orlo di scarpata di erosione fluviale non attivo
-  Orlo di scarpata artificiale non attivo
-  Isopiezometriche della falda superficiale (profondità m s.l.m.)
-  Direzione di flusso della falda
-  Sorgente non captata
-  Pozzo pubblico ad uso idropotabile
-  Area di tutela assoluta del pozzo ad uso idropotabile
-  Fascia di rispetto del pozzo pubblico definito con il criterio geometrico
-  Confine comunale

